

# Erzgebirgstour

**Entfernung:** 137km

**Ungefähre Dauer:** 2h 40min

**Höhenmeter:** ↗3979m ↘3976m



Geradeaus auf Markt

85m 85m 0min



Links abbiegen auf Frohnauer Gasse

289m 204m 1min



Leicht links abbiegen auf Töpferweg

436m 147m 0min



Links abbiegen auf Bruno-Matthes-Straße, B 101

810m 374m 1min



Im Kreisverkehr Ausfahrt 2 auf Talstraße, B 101 nehmen

0.98km 174m 0min



Rechts abbiegen auf Frohnauer Straße, S 261

1.53km 545m 1min



Leicht rechts abbiegen auf Sehmatalstraße, S 261

4.69km 3.16km 3min



Zwischenziel 1

8.51km 3.82km 4min



Leicht rechts abbiegen auf Geysersche Straße, S 260

9.51km 1km 2min



Zwischenziel 2

11.77km 2.26km 3min



Links abbiegen auf Elterleiner Straße, S 222

11.78km 10m 0min



Zwischenziel 3

15.95km 4.18km 4min



Leicht links abbiegen auf Geysersche Straße, S 222

18.64km 2.68km 3min



Zwischenziel 4

18.96km 327m 1min



Links abbiegen auf Grünhainer Straße, S 222

21.9km 2.94km 3min



Leicht links abbiegen auf S 222

21.92km 18m 0min
















Leicht links abbiegen auf Oswaldtalstraße, S 222








23.81km 1.89km 3min



Rechts abbiegen auf Schwarzenberger Straße, S 222












25.81km	2km	3min
	Leicht rechts abbiegen auf Neue Grünhainer Straße, S 222	
31.4km	5.59km	7min
	Leicht rechts abbiegen auf Dr.-Otto-Nuschke-Straße, S 255	
32.57km	1.17km	2min
	Links abbiegen auf Lößnitzer Straße, B 169	
33.93km	1.36km	3min
	Rechts abbiegen auf Schneeberger Straße, B 169	
37.99km	4.06km	7min
	Leicht rechts abbiegen auf Auer Straße	
38.57km	579m	1min
	Zwischenziel 5	
39.14km	575m	1min
	Rechts abbiegen auf Auer Straße, B 169	
42.41km	3.27km	6min
	Links abbiegen auf Karlsbader Straße, S 274	
44.39km	1.98km	2min
	Zwischenziel 6	
44.63km	237m	0min
	Rechts abbiegen auf Hundshübler Straße, K 9170	

46.29km	1.66km	1min
	Links abbiegen auf Hundshübler Straße, B 169	
48.14km	1.84km	2min
	Links abbiegen auf Halbebüchsenweg, K 9107	
48.14km	9m	0min
	Zwischenziel 7	
50.46km	2.32km	2min
	Leicht links abbiegen auf K 9107	
54.46km	3.99km	4min
	Links abbiegen auf Eibenstocker Straße, B 283	
54.64km	182m	0min
	Leicht rechts abbiegen auf B 283	
55.52km	879m	1min
	Rechts abbiegen auf Blauenthaler Hauptstraße, S 274	
59.27km	3.75km	5min
	Zwischenziel 8	
59.27km	2m	0min
	Leicht links abbiegen auf Schwarzenberger Straße, S 274	
60.01km	734m	1min
	Leicht rechts abbiegen auf S 274	

66.78km	6.77km	5min
	Rechts abbiegen auf K 9132	
66.81km	28m	0min
	Zwischenziel 9	
70.52km	3.71km	5min
	Rechts abbiegen auf Rondell	
70.67km	153m	0min
	Rechts abbiegen auf Bergstraße	
71.2km	529m	1min
	Rechts abbiegen auf Erlaer Straße, K 9130	
71.2km	2m	0min
	Zwischenziel 10	
73.29km	2.09km	2min
	Zwischenziel 11	
76.36km	3.06km	3min
	Rechts abbiegen auf Karlsbader Straße, S 271	
80.39km	4.03km	5min
	Zwischenziel 12	
81.94km	1.55km	1min
	Leicht rechts abbiegen auf Oberwiesenthaler Straße, S 271	

85.39km	3.46km	3min
	Leicht rechts abbiegen auf Tellerhäuser Straße, S 271	
88.99km	3.6km	3min
	Scharf links abbiegen auf Fichtelbergstraße	
88.99km	0m	0min
	Zwischenziel 13	
89.79km	800m	2min
	Rechts abbiegen	
89.92km	132m	0min
	Rechts abbiegen auf Fichtelbergstraße	
91.45km	1.52km	4min
	Zwischenziel 14	
92.97km	1.52km	4min
	Links abbiegen	
93.1km	132m	0min
	Links abbiegen auf Fichtelbergstraße	
93.88km	782m	2min
	Scharf links abbiegen auf Tellerhäuser Straße, S 271	
94.21km	327m	0min
	Leicht rechts abbiegen auf B 95	

94.72km	507m	1min
	In den Kreisverkehr einfahren	
94.75km	29m	0min
	Zwischenziel 15	
	Im Kreisverkehr Ausfahrt 2 auf 219 nehmen	
96.07km	1.33km	1min
	Zwischenziel 16	
99.27km	3.2km	2min
	Leicht rechts abbiegen auf 223	
101km	2.15km	2min
	Zwischenziel 17	
104km	2.09km	2min
	Zwischenziel 18	
111km	7.15km	5min
	Leicht links abbiegen auf Karlovarská, 223	
112km	1.28km	1min
	Zwischenziel 19	
116km	3.87km	3min
	Zwischenziel 20	
120km	4.18km	3min
	Zwischenziel 21	

125km	5.41km	4min
	Rechts abbiegen auf Žižkova	
126km	132m	0min
	Rechts abbiegen auf Přísečnická, 224	
126km	825m	1min
	Zwischenziel 22	
127km	500m	1min
	Links abbiegen auf Bärensteinská, 219	
127km	310m	0min
	Rechts abbiegen auf Bahnhofstraße	
127km	139m	0min
	Links abbiegen	
127km	160m	0min
	Scharf rechts abbiegen auf Annaberger Straße, B 95	
130km	2.86km	3min
	Zwischenziel 23	
136km	5.98km	6min
	Links abbiegen auf Große Kirchgasse	
137km	868m	2min
	Rechts abbiegen auf Markt	
137km	281m	3min
	Ziel erreicht!	